

Sindaco
Giuseppe Torchia
Responsabile del procedimento
Rosanna Spinelli
Garante della comunicazione
Alessandro Bochicchio

Settore 3 "Uso e assetto del Territorio"
Claudia Peruzzi
Alessia Bellucci, Daniele Fabbrizzi, Marco Leo, Piero Santini

Gennaio 2015



Progetto e coordinamento
Goffredo Serrini e Claudio Zagaglia

con
Marco Donati, Sara Guarino, Giovanni Orlandini

SIT Sistema informativo Territoriale
Luca Gentili / LdP Progetti Gis s.r.l.









Indagini geologiche, idrauliche e sismiche
Alberto Tomi con Davide Malossi

VAS Valutazione Ambientale Strategica
Ambiente s.c.

quadrante IV
scala 1:10.000

Zone territoriali omogenee

Zone territoriali omogenee (art.2, D.M.1444/1968)

-  Zona A
 -  Zona B
 -  Zona C
 -  Zona D
 -  Zona E
 -  Zona F
-  Perimetro centri abitati (art.55 comma 2 lettera b L.R. 1/2005)
 -  Perimetro centri abitati (art.3 comma 1, punto 8 nuovo codice della strada)

