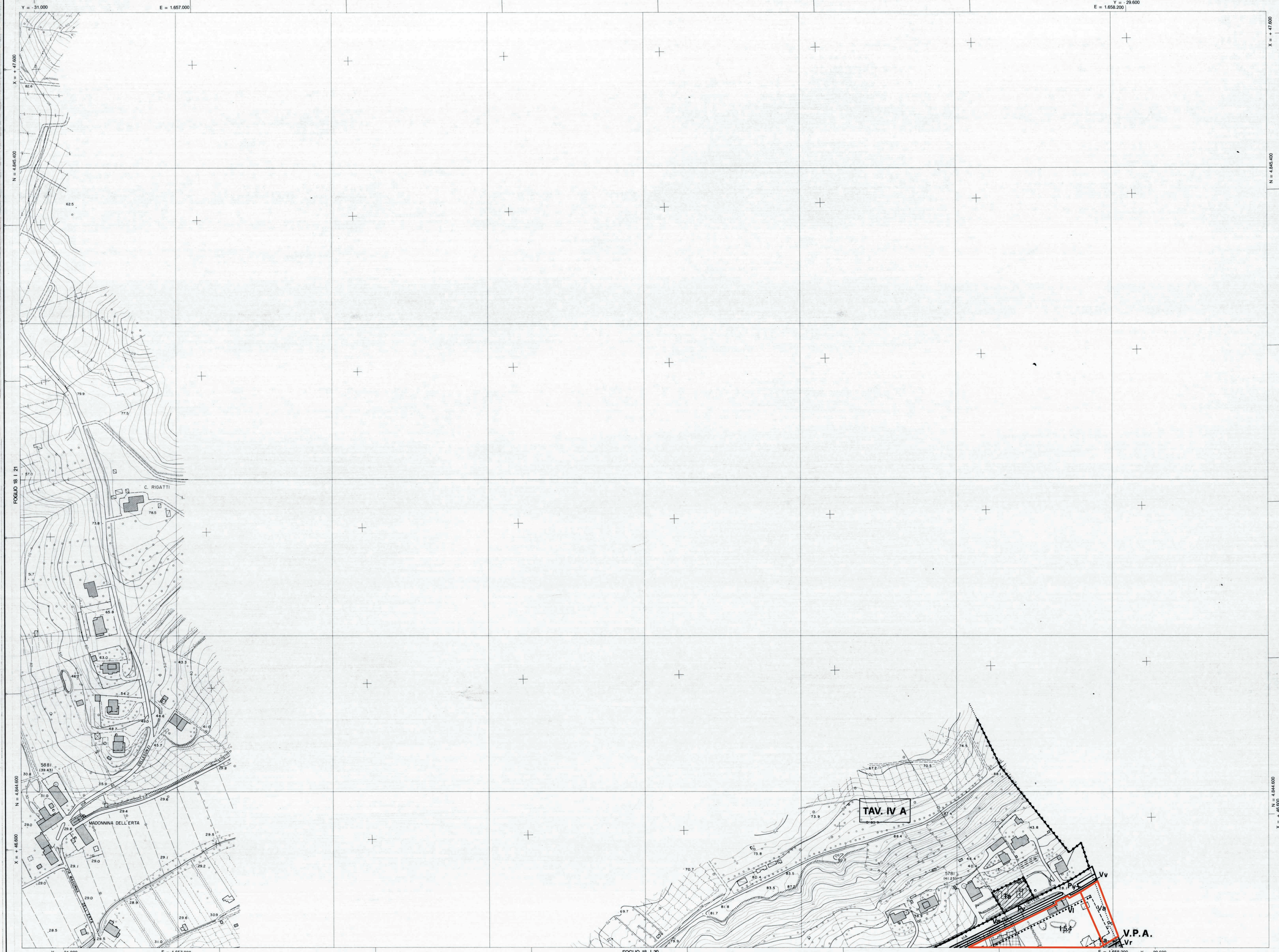


COMUNE DI VINCI
VARIANTE AL PIANO REGOLATORE GENERALE STATO VARIATO
Responsabile del Procedimento
Ing. Claudia Peruzzi
Gruppo di progettazione
Progettista: Arch. Rosanna Spinelli
Collaboratori: Geom. Daniele Fabbrizzi - Arch. Marco Leo - Dott. Francesca Peruzzi
Garante della Comunicazione
Geom. Alessandro Bocchicchio
Il Sindaco
Dott. Dario Parrini

TAV. IV B USI E MODALITA' DI INTERVENTO LA CITTA' scala 1:2000

- R - Zone residenziali
R1: ville
R2: palazzine
R3: case a blocco
R4: schiere
R1\*: ville, R2\*: palazzine, R3\*: case a blocco
R4\*: case a schiera
R5\*: case ammodernate
R6\*: edifici appartenenti al nucleo storico di Vinci
R7\*: borgo lineare
R8\*: edilizia storica minore
R9\*: residenza turistica
R17\*: residenze in tipi rurali
R\*: residenze in edifici speciali
1 - Zone per attività industriali e artigianali
I1: laboratori aggregati
I2: case laboratorio
I3: capannoni
I4: capannoni con blocco
I5: attività miste
I5.1: attività miste
I5.2: attività miste
I5.3: attività miste
I5.4: attività miste
I5: riserva
T - Zone per attività economiche di servizio
Ta: attrezzature ricettive e pubblico esercizi
Tc: attrezzature commerciali
Td: stazioni di servizio e distribuzione carburanti
Tu: complessi direzionali
T\*: attività economiche di servizio in edifici di interesse storico
A - Zone agricole
Aa: fondovalle
Ab: pendio
Ac: crinale e poggio
AAbc1: campo da golf Verella
A17: case rurali
A18: annessi agricoli
Ag: aggregati
Aa\*: fondovalle, Ab\*: pendio, Ac\*: crinale e poggio
A15\*: grandi ville e palazzi
A16\*: ville e case poderali
A17\*: case rurali
A18\*: annessi agricoli
A19\*: annessi particolari
A\*: edifici spaziali
Av\*: ville fattorie
An\*: nuclei
Ap\*: complessi
M - Montalbano
Ma: aree agricole collinari
Mb1: aree agricole collinari degradate
Mb: aree agricole collinari terrazzate
Mb1: aree agricole collinari terrazzate degradate
Mc: aree boscate di protezione
Mc1: aree boscate degradate da orientare alla salvaguardia
Mc2: aree boscate degradate da orientare alla rinnov. boschiva
Md: aree boscate dei "bonni"
M1: parco del Barco medico
S - Zone per servizi d'uso pubblico
Sd: servizi per la cultura, il culto e lo spettacolo
Sr: servizi sociali, culturali e ricreativi
Sf: servizi per l'istruzione superiore
Sb: servizi per l'istruzione di base
Sh: servizi ospedalieri e sanitari
Sa: servizi di assistenza socio-sanitaria
Ss: servizi sportivi coperti
St: servizi sportivi coperti
St: servizi comenali
St: servizi tecnico e amministrativi
S\*: servizi d'uso pubblico in edifici di interesse storico



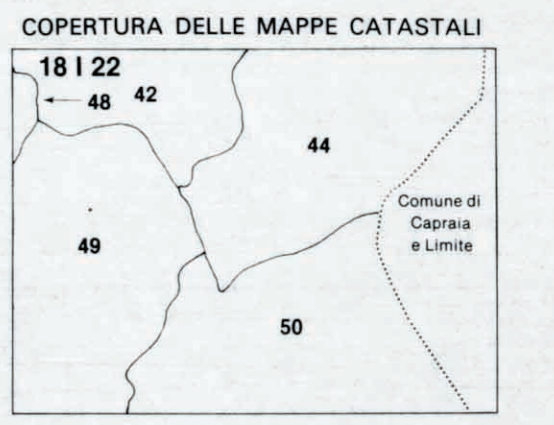
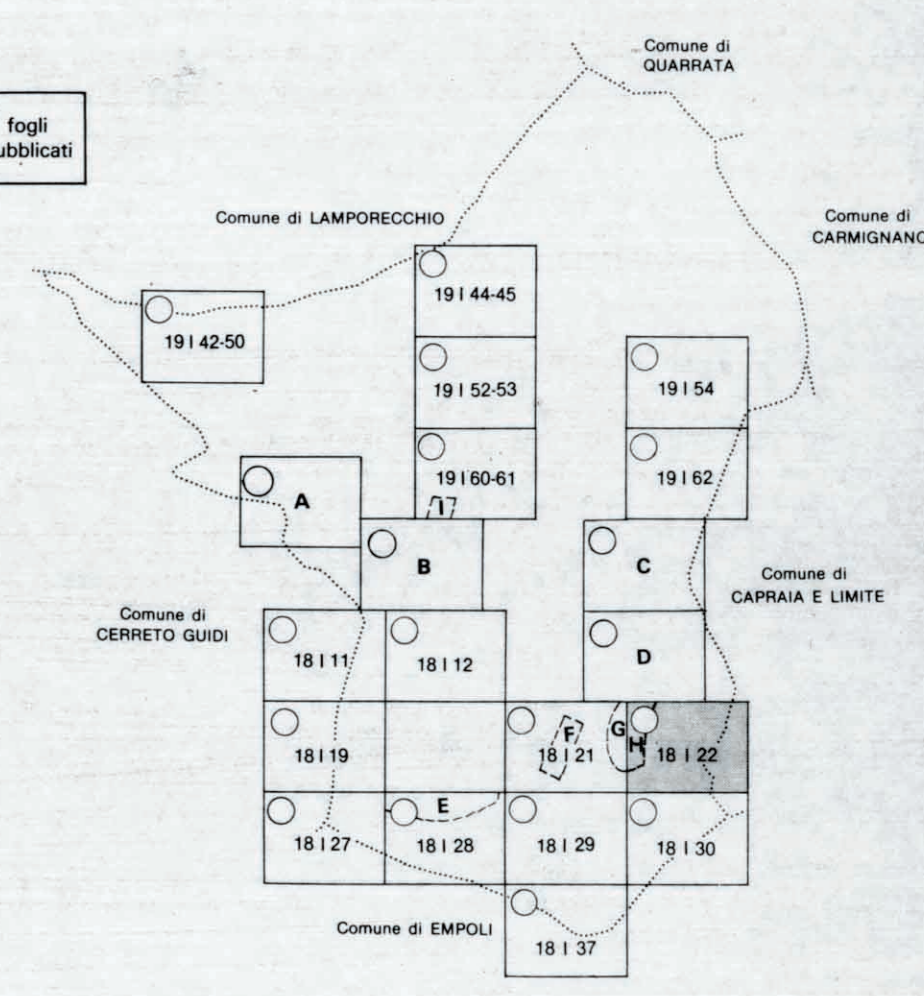
Comune di VINCI
FOGLIO N° 18 | 22



Table with 4 columns: SISTEMA, NO, NE, SE. Rows include UTM, GAUSS-BOAGA, and CATASTALE coordinates.

Table with 5 columns: Codice, N, E, X, Y. Rows list specific points with their coordinates.

QUADRO D'UNIONE DEI FOGLI AL 2000



RILEVAMENTO E ALLESTIMENTO CARTOGRAFICO DEL 1988
FOTOINDICE
ESECUZIONE: S.T.A. Firenze anno 1989
RIPRESA AEREA DEL 31-10-1987
CAMERA ZEISS 23 x 23 foc. 153,39
QUOTA media relativa di volo 1100 m
ESECUZIONE: ALI TOGGIANE - Firenze