

Comune di VINCI

FOGLIO N° 19 | 44-45

Scala 1:2000

RAPPRESENTAZIONE CONFORME DI GAUSS-BOAGA

Altimetria riferita al livello medio del mare (mareografo di Genova). Equidistanza fra le curve di livello: metri 2 (per le curve a tratti: metri).

MODULO DI DEFORMAZIONE LINEARE: 0,999996

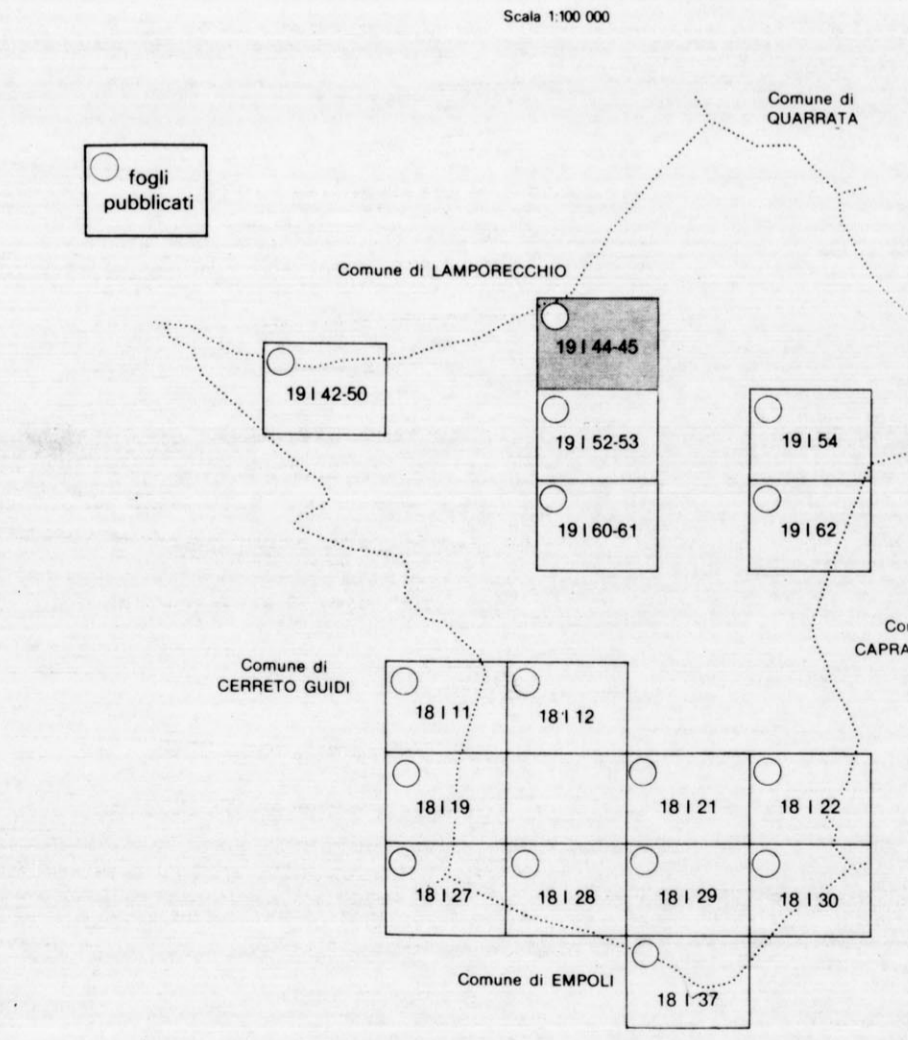
RIFERIMENTI DEL RETICOLATO CATASTALE

al margine al margine interno foglio

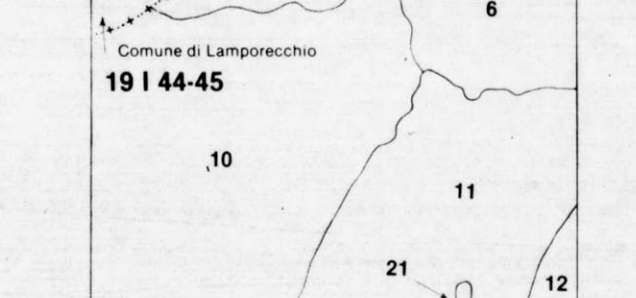
Table with columns: SISTEMA, NO, NE, SO. Rows include UTM, GAUSS-BOAGA, and CATASTALE coordinates.

Table with columns: PUNTI TRIGONOMETRICI, GAUSS-BOAGA, CATASTALI. Rows include codes like 33002, 50009, 50010, 50011.

QUADRO D'UNIONE DEI FOGLI AL 2000



COPERTURA DELLE MAPPE CATASTALI



RILEVAMENTO E ALLESTIMENTO CARTOGRAFICO del 1988

di elaborazione di: [unreadable]

FOTOFONICHE

ESECUZIONE: S.T.A. Firenze anno 1989

RIPRESA AEREA DEL 31-10-1987

CAMERA ZEISS 23x23 foc. 153,70

QUOTA media relativa di volo 110.

ESECUZIONE ALI TOSCANE - FIRENZE

1° EDIZIONE 1989 AGGIORNAMENTO

COMUNE DI VINCI PIANO REGOLATORE GENERALE

Pasquale Barone Goffredo Serrini Claudio Zagaglia. Massimo Attias Michela Brachi Roberta Cozzi Stefania Fanfani Francesca Materazzi

Responsabili del progetto Pasquale Barone Goffredo Serrini Claudio Zagaglia

Il Sindaco Giancarlo Faenzi Il Segretario Comunale Francesca Di Dio

TAV. IV B USI E MODALITA' DI INTERVENTO LA CITTA' scala 1:2000

- R - Zone residenziali R1 ville Art. 70 R2 palazzine Art. 71 R3 case a blocco Art. 72 R4 schiere Art. 73 R1* ville, R2* palazzine, R3* case a blocco, Art. 77 R4* case a schiera Art. 78 R5* case ammoderate Art. 79 R6* edifici appartenenti al nucleo storico di Vinci Art. 80 R7* borgo lineare Art. 81 R8* edilizia storica maniero Art. 82 R9* residenza turistica Art. 83 R17* residenza in tipi rurali Art. 84 R* residenze in edifici speciali Art. 85

- I - Zone per attività industriali e artigianali I1 laboratori aggregati Art. 87 I2 case laboratorio Art. 89 I3 capannoni Art. 90 I4 capannoni con blocco Art. 91 I5 attività miste Art. 92 I6 riserva Art. 93

- A - Zone agricole Aa fondovalle Art. 102 Ab pendio Art. 103 Ac crinale e poggio Art. 104 Aabc1 campo da golf Verella Art. 106 A17 case rurali Art. 108 A18 annessi agricoli Art. 109 Ag aggregati Art. 110 Aa* fondovalle, Ab* pendio, Ac* crinale e poggio, Art. 112 Aabc 6* boschi Art. 113 A15* grandi ville e palazzine Art. 115 A17* case rurali Art. 117 A18* annessi agricoli Art. 118 A19* annessi particolari Art. 119 A* edifici speciali Art. 120 Av* ville fattorie Art. 121 An* nuclei Art. 122 Ap* complessi Art. 123

- M - Montalbano Ma aree agricole collinari Art. 125 Ma1 aree agricole collinari degradate Art. 126 Mb aree agricole collinari terrazzate Art. 128 Mt1 aree agricole collinari terrazzate degradate Art. 129 Mc aree boscate di protezione Art. 130 Mc1 aree boscate degradate da orientare alla salvaguardia Art. 131 Mc2 aree boscate degradate da orientare alla rinnov. boschiva Art. 132 Mc3 aree boscate dei "borni" Art. 133 Md aree boscate produttive Art. 134 M1 parco del Barco medicco Art. 135

- S - Zone per servizi d'uso pubblico Sd servizi per la cultura, il culto e lo spettacolo Art. 137 Sr servizi sociali, culturali e ricreativi Art. 138 Si servizi per l'istruzione superiore Art. 139 SiB servizi per l'istruzione di base Art. 140 Sh servizi ospedalieri e sanitari Art. 142 Sa servizi di assistenza socio-sanitaria Art. 143 Si* servizi sportivi coperti Art. 144 Sp* parcheggi coperti Art. 145 Sc* servizi cimiteriali Art. 146 St* servizi tecnici e amministrativi Art. 147 S* servizi d'uso pubblico in edifici di interesse storico Art. 148


- P - Zone di uso pubblico non edificate P1 parcheggi Art. 150 P2 larghi Art. 151 P3 piazzze Art. 152 P4 servizi sportivi scoperti Art. 154

- V - Zone d'uso pubblico piantumate Va alberate Art. 155 Vb larghi alberati Art. 156 Vc piazze alberate Art. 157 Vs aiuole spartitraffico e aree di rispetto Art. 158 Vp prati Art. 159 Vg giardini di gioco Art. 160 Vh giardini Art. 161 Vp parchi Art. 162 Vt sosta attrezzata Art. 163 Vd orti urbani Art. 164 Vr* fasce riparie Art. 165 V* spazi piantumati di interesse storico Art. 166

- P.S. - Progetti sistema P.S.1 San Donato Art. 64 P.S.2 Collagrozzi Art. 66 P.S.3 S. Pancrazio Art. 67 P.S.4 Strada verde di Anchiano Art. 68 P.S.5 Strada verde di Mignana Art. 69

- TAV. IV Rinvio alle tavole

- 43 Riferimento schede variante Pdi F zone A
- Limite delle prescrizioni
- Nuova edificazione e ampliamenti
- Ingombro massimo
- Allineamenti
- Numero dei piani
- Corti aperte
- Sentieri
- Percorsi pedonali a giacitura variabile
- Strade di interesse storico
- Strade parco
- Tipi stradali
- Muri/terrazzamenti
- Accessi



TAV. IV A