

COMUNE DI VINCI  
PIANO REGOLATORE GENERALE

Pasquale Barone Goffredo Serrini Claudio Zagaglia.  
Massimo Attias Michela Brachi Roberta Cozzi Stefania Fanfani Francesca Materazzi  
Responsabili del progetto  
Pasquale Barone Goffredo Serrini Claudio Zagaglia  
Il Sindaco Il Segretario Comunale  
Giancarlo Faenzi Francesca Di Dio


TAV. IV A USI E MODALITA' DI INTERVENTO IL TERRITORIO RURALE scala 1:5000

- R - Zone residenziali  
R1: ville  
R2: palazzine  
R3: case a blocco  
R4: schiere  
R1\*: ville, R2\*: palazzine, R3\*: case a blocco, R4\*: case a schiera  
R5\*: case ammoderate  
R6\*: edifici appartenenti al nucleo storico di Vinci  
R7\*: borgo lineare  
R8\*: edilizia storica minore  
R9\*: residenza turistica  
R17\*: residenza in tipi rurali  
R1: residenze in edifici speciali  
I - Zone per attività industriali e artigianali  
I1: laboratori aggregati  
I2: case laboratorio  
I3: capannoni  
I4: capannoni con blocco  
I5: attività miste  
I6: riserva  
T - Zone per attività economiche di servizio  
Ta: attrezzature ricettive e pubblici esercizi  
Tc: attrezzature commerciali  
Td: stazioni di servizio e distribuzione carburanti  
Tu: complessi direzionali  
T\*: attività economiche di servizio in edifici di interesse storico  
A - Zone agricole  
Aa: fondovalle  
Ab: pendio  
Ac: crinale e poggio  
A17: case rurali  
A18: annessi agricoli  
Ag: aggregati  
Aa\*: fondovalle, Ab\*: pendio, Ac\*: crinale e poggio  
Aab 6\*: boschi  
A15\*: grandi ville e palazzi  
A16\*: ville e case poderali  
A17\*: case rurali  
A18\*: annessi agricoli  
A19\*: annessi particolari  
A\*: edifici speciali  
Av\*: ville fattorie  
An\*: nuclei  
Ap\*: complessi  
M - Montalbano  
Ma: aree agricole collinari  
Ma1: aree agricole collinari degradate  
Mb: aree agricole collinari terrazzate  
Mb1: aree agricole collinari terrazzate degradate  
Mc: aree boscate di protezione  
Mc1: aree boscate degradate da orientare alla salvaguardia  
Mc2: aree boscate degradate da orientare alla rinnov. boschiva  
Mc3: aree boscate dei "borri"  
Md: aree boscate produttive  
M1: parco del Barco medico  
S - Zone per servizi d'uso pubblico  
Sd: servizi per la cultura, il culto e lo spettacolo  
Sr: servizi sociali, culturali e ricreativi  
Si: servizi per l'istruzione superiore  
Sb: servizi per l'istruzione di base  
Sh: servizi ospedalieri e sanitari  
Sa: servizi di assistenza socio-sanitaria  
Ss: servizi sportivi coperti  
Sy: parcheggi coperti  
Sc: servizi cimiteriali  
St: servizi tecnici e amministrativi  
S\*: servizi d'uso pubblico in edifici di interesse storico

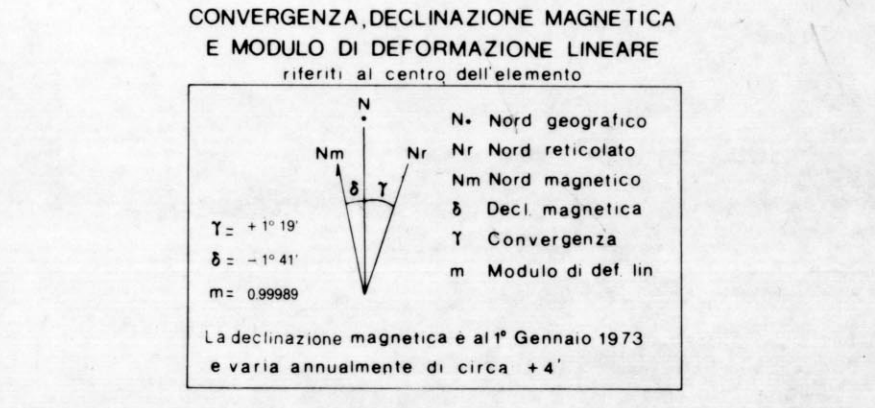
- P - Zone di uso pubblico non edificate  
P1: parcheggi  
P2: larghi  
P3: piazze  
Ps: servizi sportivi scoperti  
V - Zone d'uso pubblico piantumate  
Va: alberate  
V1: larghi alberati  
V2: piazze alberate  
Vs: aiuole spartitraffico e aree di rispetto  
Vv: prati  
Vg: giardini di gioco  
Vj: giardini  
Vp: parchi  
Vi: sosta attrezzata  
Vo: orti urbani  
Vr: fascia ripariale  
V\*: spazi piantumati di interesse storico  
V.P.A. - parco dell'Artio  
P.N. - Progetti norma  
1: Villa Martelli  
2: Pastificio Lensi  
3: ConSORZIO  
4: Borgonovo  
5: Via val di sole  
6: Tenario  
7: Renajo  
8: Via della Costituente  
9: Via Empolese  
10: Via Galvani  
11: Via Marmugi  
12: Parco agricolo  
13: Corte di Spicchio 1  
14: Corte di Spicchio 2  
15: Cava di Spicchio  
P.S. - Progetti sistema  
1: San Donato  
2: Collegonzi  
3: S. Pantaleo  
4: Strada verde di Anchiano  
5: Strada verde di Mignana  
TAV.IV Rinvio alle tavole  
43 Riferimento schede variante Pd F zone A  
Limite delle prescrizioni  
Nuova edificazione e ampliamenti  
Ingombro massimo  
Allineamenti  
Numero dei piani  
Corti aperte  
Sentieri  
Percorsi pedonali a giacitura variabile  
Strade di interesse storico  
Strade parco  
Tipi stradali  
Muri / terrazzamenti  
Accessi



REGIONE TOSCANA  
CARTA TECNICA REGIONALE  
ELEMENTO N° 262152  
LAMPORECCHIO



L'EGUODISTANZA FRA LE CURVE È DI 5 m. PER LE CURVE A TRATTI E DI 1 m. ALTERNATA RISULTA AL LIVELLO MEDIO DEL MARE. MARIOGRAFIA DI GENOVA.  
IL RETICOLO CARTESIANO È RIFERITO AL SISTEMA NAZIONALE - GAUSS BOAGA - IL RETICOLO UTM È RIPORTATO A MARGINE COL SEGNO  
IL RETICOLO CATASTRALE È RIPORTATO A MARGINE COL SEGNO  
LA TABELLA DEI SENSI CONVENZIONALI È RIPORTATA NELLA PUBBLICAZIONE «LA CARTA TECNICA REGIONALE DELLA TOSCANA»



COORDINATE DEI VERTICI DELL'ELEMENTO

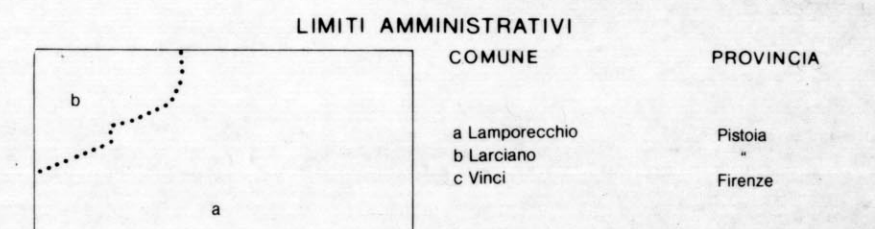
SISTEMA	VERTICE			
	NO	NE	SO	SE
GEOGRAFICO	43° 49' 30"	43° 49' 30"	43° 48' 00"	43° 48' 00"
Est da Greenwich	λ 10° 52' 30"	10° 50' 00"	10° 50' 30"	10° 50' 00"
UTM	N 4 854 233	4 854 310	4 851 457	4 851 534
Fuso 32	E 650 776	654 126	650 839	654 191
GAUSS BOAGA	N 4 854 051	4 854 128	4 851 274	4 851 351
Fuso Ovest	E 1 650 724	1 654 074	1 650 787	1 654 139
CATASTRALE origine	X + 56993	+ 56276	+ 53515	+ 53498
Torre del Mungo	Y - 38655	- 33504	- 38871	- 33516

PUNTI TRIGONOMETRICI (Δ GM - ∇ VTR - ○ PAF)

PUNTO	COORDINATE (Gauss-Boaga)		QUOTA al
	N	PP	
PP	E	Suolo	
PP	N	PP	
PP	E	Suolo	
PP	N	PP	
PP	E	Suolo	

QUADRI D'UNIONE

FOGLI ai 50.000 I.G.M.		ELEMENTI ai 5000 CTR.	
260 Castellonovo di Garfagnana	261 Pistoia Terme	262 Barbarico di Mugello	263 Pistoia
261 Luca	262 Pistoia	263 Pistoia	264 Pistoia
273 Pisa	274 Empoli	275 Firenze	276 Firenze



RILEVAMENTO E ALLESTIMENTO CARTOGRAFICO del 1988  
FOTOINDICE  
ESECUZIONE Studio "A" Via A. Meucci, 3/a Grassano (FI)  
RIPRESA AEREA 1988 AGGIORNAMENTO DEL CAMERA ZEISS  
QUOTA media relativa di volo m. 2000  
ESECUZIONE: COMPAGNIA GENERALE RIPRESAEREE (Pistoia)

AGGIORNAMENTO