

SP 13 MONTALBANO



Lavori di riqualificazione della SP13 - MONTALBANO mediante la realizzazione di un percorso protetto per l'utenza debole. Secondo lotto CIG 815750279A

COMUNE DI VINCI
CITTÀ METROPOLITANA DI FIRENZE

PROGETTO ESECUTIVO

RESPONSABILE DEL PROCEDIMENTO: Claudia Peruzzi, Ingegnere

PROGETTISTI:

DIRETTORE TECNICO: Maurizio Serafini, ingegnere
PROGETTISTA RESPONSABILE: Sara Berretta, ingegnere

**PROGETTAZIONE ARCHITETTONICA
E URBANISTICA:** Chiara Pimpinelli, Architetto-Ingegnere
PROGETTAZIONE STRADALE: Gabriele Moretti, Geometra
Erica Gradassi, Ingegnere

PROGETTAZIONE STRUTTURALE: Roberto Pedicini, Ingegnere
PROGETTAZIONE ILLUMINOTECNICA: Roberto Marchionni, Ingegnere
PROGETTAZIONE IDRAULICA: Sara Berretta, Ingegnere
RESPONSABILE SICUREZZA: Maurizio Serafini, ingegnere
COMPUTAZIONI: Gabriele Moretti, Geometra



Via Campo di Marte, n. 8/A - 06124 - Perugia (PG)
tel/fax 075 / 830563 - 8309014
info@abacusprogetti.it - www.abacusprogetti.it

CARTELLA S2 PROGETTO STRADALE

S2_DSZ01

Sezioni trasversali

COMMESSA				LIV.	CART.	TIPO	ELAB.	N.	SAVE	NOME FILE	SCALA
2	0	1	9	E	S2	D	SZ	01	01	2019_E_S2_DSZ01_01	1:100
REV.	DATA			REDAZIONE		VERIFICA		APPROVAZIONE	VISTO COMMITT.	DESCRIZIONE	
0	Agosto 2021			G.Moretti		S.Berretta		M.Serafini		Consegna progetto esecutivo	
1	Settembre 2021			G.Moretti		S.Berretta		M.Serafini		Consegna post verifica	
2											
3											

PROFILO CICL_1

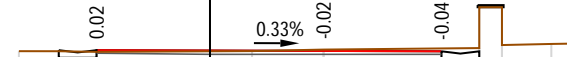
SEZIONE 1

PROGRESSIVA 0.00

RILEVATO
A1 0.02 m²

66

100
100



PROGRESSIVE TERRENO			-2.53	-2.00	-1.50		0.56	1.50		3.56	3.56	3.86	4.51	4.79	
PARZIALI TERRENO			0.53	0.50		2.06		0.94		2.06	0.30	0.65	0.28		
QUOTE TERRENO			72.49	72.49	72.48		72.49	72.51		73.07	72.53	72.57	73.07	72.58	72.59
PROGRESSIVE PROGETTO				-1.50	-1.50			1.50		3.06					
PARZIALI PROGETTO						3.00			1.56						
QUOTE PROGETTO				72.50				72.49		72.49					

PROFILO CICL_1

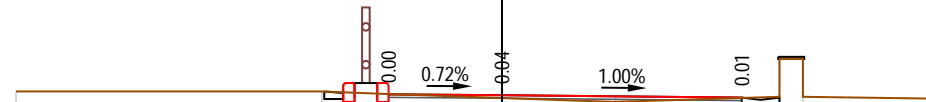
SEZIONE 2

PROGRESSIVA 50.00

RILEVATO A1 0.18 m²

66

100 100



PROGRESSIVE TERRENO	-6.43	-2.38	-1.50	1.47	3.67	3.67	3.98	3.98	5.66
PARZIALI TERRENO		4.05	0.88	2.97	2.20	0.31	1.68		
QUOTE TERRENO	72.55	72.55	72.52	72.41	72.98	72.48	72.48	72.98	72.46
PROGRESSIVE PROGETTO			-1.50	0.00	1.50	3.17			
PARZIALI PROGETTO			1.50	1.50	1.67				
QUOTE PROGETTO			72.51	72.50	72.49	72.47			

PROFILO CICL_1

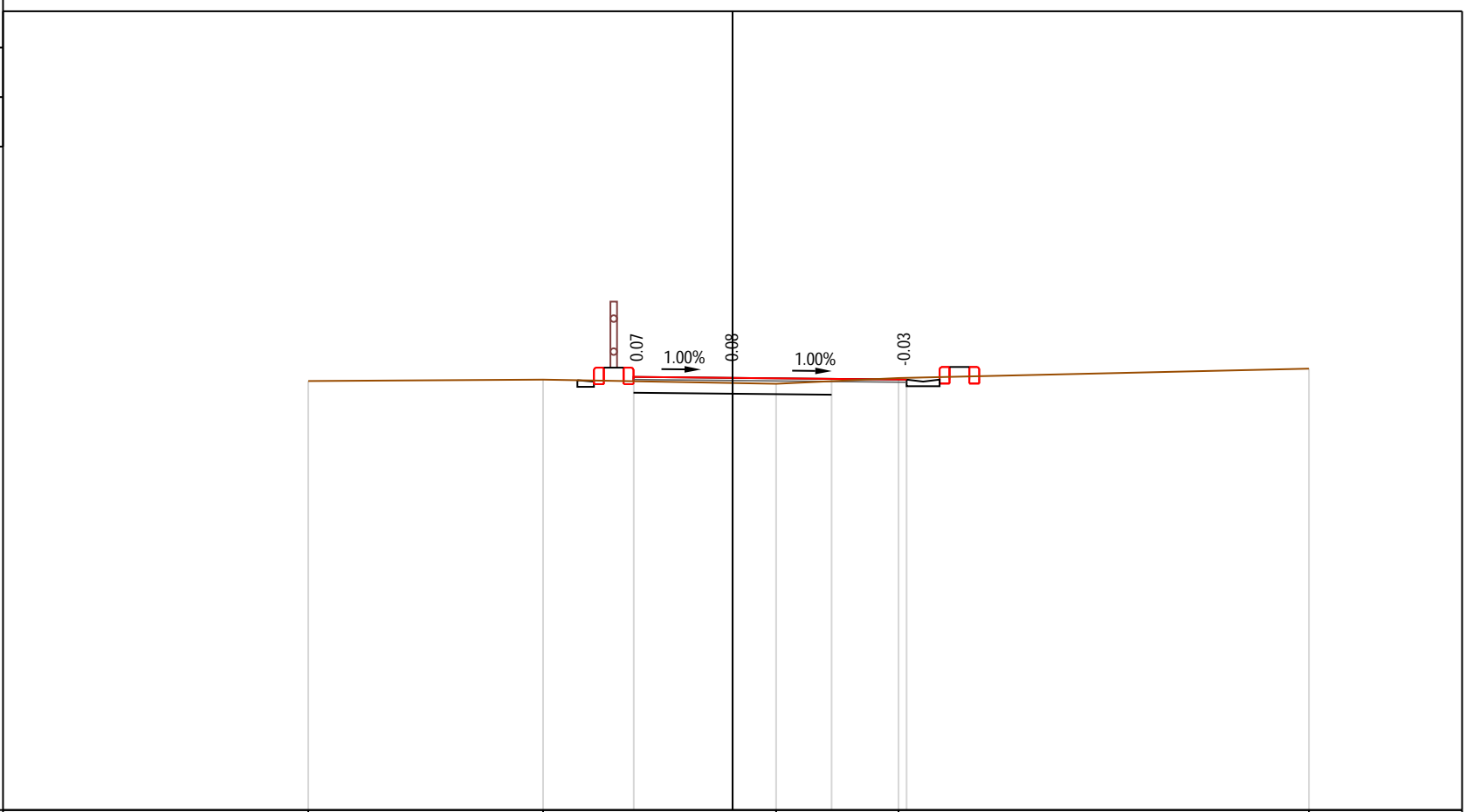
SEZIONE 3

PROGRESSIVA 100.00

RILEVATO A1 0.21 m²

66

100 100



PROGRESSIVE TERRENO	-6.43	-2.87	0.66	2.51	8.73	
PARZIALI TERRENO		3.56	3.53	1.85	6.22	
QUOTE TERRENO	72.50	72.52	72.46	72.54	72.69	
PROGRESSIVE PROGETTO			-1.50	0.00	1.50	2.64
PARZIALI PROGETTO			1.50	1.50	1.14	
QUOTE PROGETTO			72.56	72.55	72.53	72.52

PROFILO CICL_1

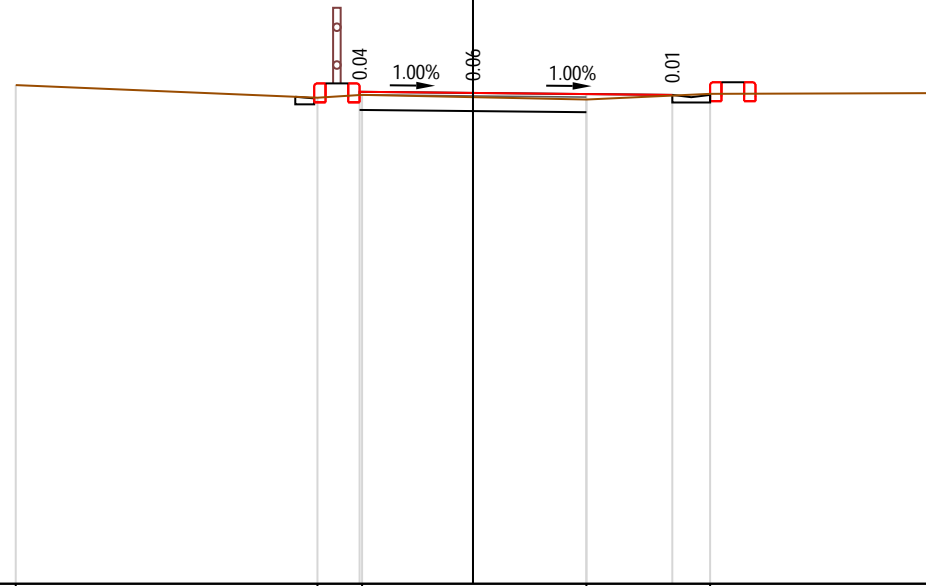
SEZIONE 4

PROGRESSIVA 150.00

RILEVATO
A1 0.23 m²

66

100
100



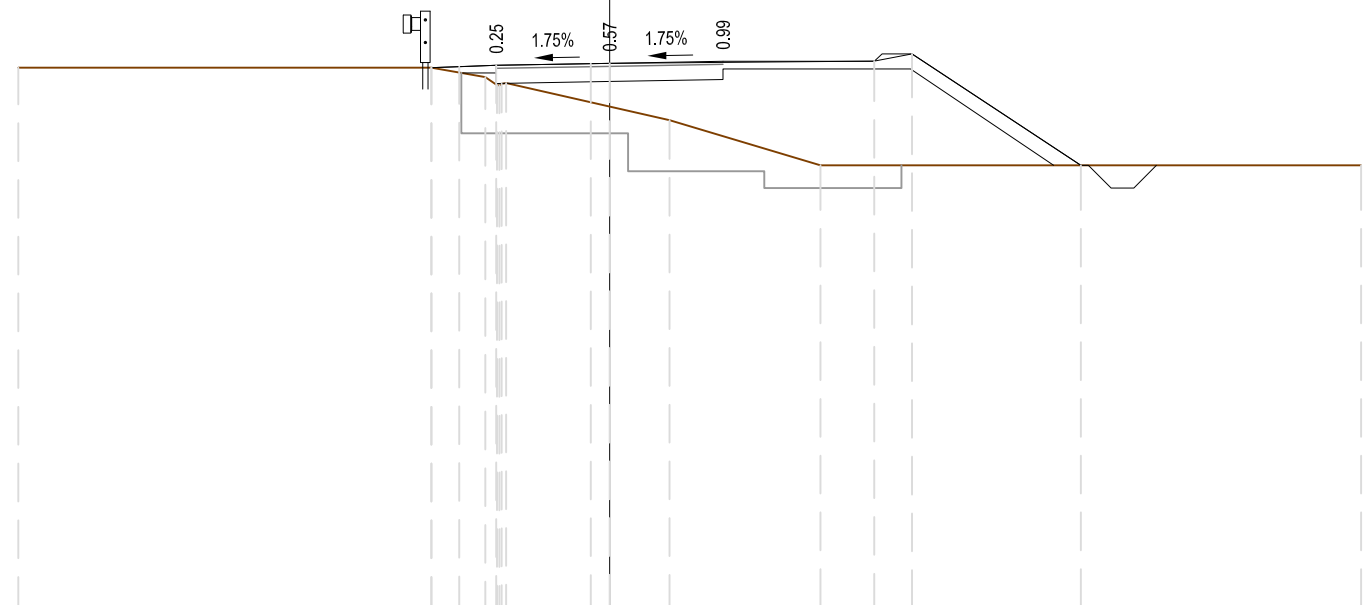
PROGRESSIVE TERRENO	-6.05	-2.06	-1.47	1.50	3.14	6.14
PARZIALI TERRENO		3.99	0.59	2.97	1.64	3.00
QUOTE TERRENO	72.60	72.43	72.47	72.40	72.48	72.49
PROGRESSIVE PROGETTO			-1.50	0.00	1.50	2.64
PARZIALI PROGETTO			1.50	1.50	1.14	
QUOTE PROGETTO		72.51	72.49	72.48	72.47	

PROFILO CICL_1

SEZIONE 6

PROGRESSIVA 250.00

RILEVATO
 A1 6.67 m²
 BONIFICA
 C1 2.87 m²



65

100

100

PROGRESSIVE TERRENO		-7.82		-2.36	-1.64	-1.49	-1.46	-1.43	-1.37		0.79		2.79		9.94
PARZIALI TERRENO			5.46	0.72	0.15	0.03	0.03	0.03	0.06	2.16		2.00		7.15	
QUOTE TERRENO		72.22		72.22	72.10	71.99	71.99	72.01	72.02		71.53		70.93		70.93
PROGRESSIVE PROGETTO				-2.36	-1.99	-1.50				-0.25	0.00		3.50	4.00	
PARZIALI PROGETTO				0.37	0.49	1.25			0.25		3.50		0.50	2.23	
QUOTE PROGETTO		72.22	72.23	72.25		72.27	72.28					72.31	72.40		70.93

PROFILO CICL_1

SEZIONE 7

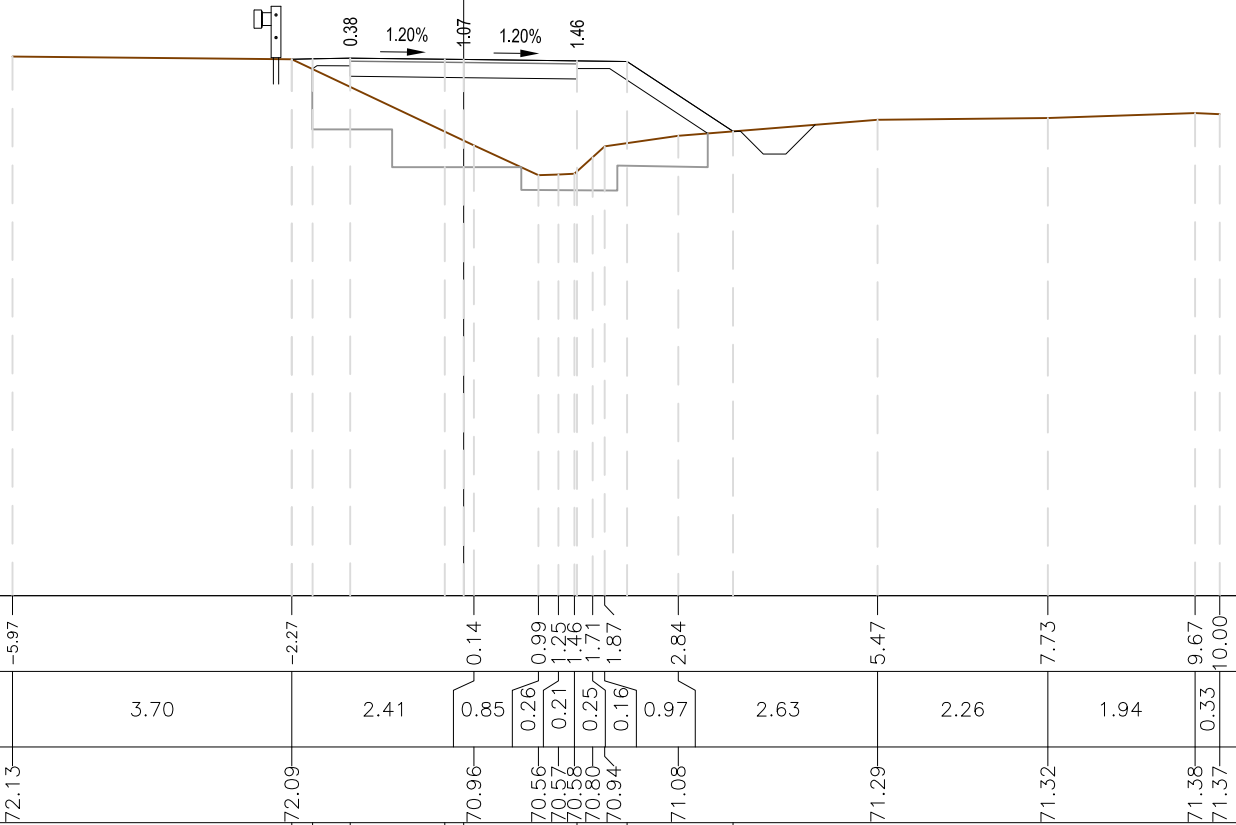
PROGRESSIVA 300.00

RILEVATO
 A1 4.87 m²
 BONIFICA
 C1 1.27 m²
 C2 0.85 m²
 Totale: 2.12 m²

65

100

100



PROGRESSIVE TERRENO

PARZIALI TERRENO

QUOTE TERRENO

PROGRESSIVE PROGETTO

PARZIALI PROGETTO

QUOTE PROGETTO