



## I sentieri

### Strada Verde, sentiero n.14

Vinci è collegata alla casa natale di Leonardo dalla Strada Verde, un sentiero attraverso gli ulivi che offre scorci suggestivi e panorami mozzafiato della natura che per prima ispirò Leonardo.

Vinci - Anchiano: 1.8 km  ↑ 0h30' ↓ 0h20'

Anchiano - S. Lucia - Faltognano - Vinci: 5.5 km  ↗ 2h15'

T + MTB

### Poggio Marradino, sentiero n.12A

Il sentiero ha inizio nei pressi dell'antico Mulino della Doccia, citato da Leonardo nel Codice Atlantico. Si tratta di un percorso ad anello che circonda una piccola collina chiamata Poggio Marradino, adatto per una breve escursione appena fuori dalla città e per ammirare la bellissima vista del castello.

Vinci - Poggio Marradino - Vinci: 2.8 km  ↑ 1h15' ↓ 1h00'

T - E + MTB


### Via dei Mulini, sentiero n.16

Il sentiero inizia nei pressi dell'antico Mulino Baldassini, sulla strada che conduce in località Sant' Amanto e si inoltra nel bosco a fianco del torrente Vincio. Il nome del sentiero è dovuto alla presenza di cinque mulini idraulici, costruiti tra il, XVI e il XVIII secolo, dei quali si possono ancora osservare gli elementi caratteristici essenziali.

Anchiano - Vallebuia - S.Lucia: 3,4km  ↑ 1h15' ↓ 1h00' E

### Via di Caterina, sentiero n.12C


Seguendo questo sentiero, che ha inizio in Piazza Leonardo da Vinci, si potrà raggiungere la località San Pantaleo, dove visse Caterina, la madre di Leonardo, dopo il matrimonio con l'Achattabriga.

Vinci - Toiano - S.Pantaleo - Vinci: 9.5 km  ↗ 3h30'

T - E + MTB

### Poggio dello Zollaio, sentiero n.12B

Il sentiero ha inizio da Piazza Leonardo da Vinci, breve e facilmente percorribile, è ideale per una passeggiata veloce e per ammirare i due edifici simbolo di Vinci, la chiesa di S. Croce e la torre del Castello dei Conti Guidi.

Vinci - Podere Zollaio - Vinci: 1.5 km  ↗ 0h45' T

## "La Natura maestra de' maestri"

Leonardo da Vinci

La campagna che circonda Vinci fu senza dubbio la prima grande **fonte di ispirazione per il giovane Leonardo**. Le pendici boschive del **Montalbano** che oggi come allora scendendo di quota lasciano mano a mano il posto agli **oliveti** e ai **vigneti**, sono gli elementi inconfondibili del **paesaggio** che ha fatto da sfondo all'infanzia del Genio. Addentrarsi in questa natura significa fare un **viaggio a ritroso nel tempo** ed immedesimarsi nei panni dell'artista alle prese con le sue prime osservazioni e ripercorrerne le tracce.

Lasciati stupire da scorci  
pittoreschi e panorami  
mozzafiato.

## PER INFORMAZIONI

UFFICIO TURISTICO DI VINCI

0571 933285

[ufficioturistico@comune.vinci.fi.it](mailto:ufficioturistico@comune.vinci.fi.it)

ASSOCIAZIONE MONTALBANO DOMANI

[www.montalbanodomani.org](http://www.montalbanodomani.org)

[info@montalbanodomani.org](mailto:info@montalbanodomani.org)



Città di Vinci

# I SENTIERI DEL GENIO

ESCURSIONI A PIEDI E IN  
BICICLETTA SULLE COLLINE  
DEL MONTALBANO



**ITINERARI nella NATURA**  
a piedi o in mountain bike

